



АДМИНИСТРАЦИЯ ГОРОДА ПЕРМИ
ДЕПАРТАМЕНТ ЗЕМЕЛЬНЫХ ОТНОШЕНИЙ

РЕШЕНИЕ

о размещении объектов № 21-01-44-1473 от 12 мая 2020

г. Пермь, ул. Сибирская, 15

Департамент земельных отношений администрации города Перми в соответствии с пунктом 3 статьи 39.36 Земельного кодекса Российской Федерации, Положением о порядке и условиях размещения объектов на землях или земельных участках, находящихся в государственной или муниципальной собственности, на территории Пермского края без предоставления земельных участков и установления сервитутов, публичного сервитута, утвержденным постановлением Правительства Пермского края от 22.07.2015 № 478-п

разрешает АО «Газпром газораспределение Пермь» (ИНН 5902183841, ОГРН 1025900512670, место нахождения: 614000, Пермский край, г. Пермь, ул. Петропавловская, 43)

размещение объекта: газопровод давлением до 1,2 Мпа, для размещения которого не требуется разрешения на строительство, до границ земельного участка по адресу: Пермский край, г. Пермь, Кировский район, ул. Воронежская, 58

на землях: государственная собственность на которые не разграничена

на срок 11 месяцев

местоположение: Пермский край, г. Пермь, Кировский район, ул. Воронежская

способ размещения объекта: подземный

Территория, согласно схеме, расположена в зонах с особым условием использования территорий: охранный зона объектов электросетевого хозяйства, приаэродромная территория аэродрома аэропорта Большое Савино; прочих зонах ограничений - зона катастрофического затопления.

АО «Газпром газораспределение Пермь»:

1. Соблюдать порядок использования земельных участков, установленный постановлением Правительства Российской Федерации от 24.02.2009 № 160 «О порядке установления охранных зон объектов электросетевого хозяйства и особых условий использования земельных участков, расположенных в границах таких зон»;

2. Соблюдать правила охранных зон воздушного пространства, установленные постановлением Правительства Российской Федерации от 11.03.2010 № 138 «Об утверждении Федеральных правил использования воздушного пространства Российской Федерации»;

3. Не допускать на земельном участке размещение объектов без обеспечения инженерной защиты таких объектов от затопления, подтопления;

4. В соответствии с пунктом 7(2) Положения о порядке и условиях размещения объектов на землях или земельных участках, находящихся в государственной или муниципальной собственности, на территории Пермского края без предоставления земельных участков и установления сервитутов, публичного сервитута, утвержденного Постановлением Правительства Пермского края от 22.07.2015 № 478-п, представить в департамент земельных отношений администрации города Перми в течение 1 месяца с момента размещения объектов материалы контрольной геодезической съемки размещенных объектов на бумажном и электронном носителях на безвозмездной основе.

В соответствии со статьей 20¹ Закона Пермского края от 14.09.2011 № 805-ПК «О градостроительной деятельности в Пермском крае» АО «Газпром газораспределение Пермь»:

Не позднее чем за 10 рабочих дней до начала строительства и (или) реконструкции безвозмездно передает в департамент градостроительства и архитектуры администрации города Перми один экземпляр копий разделов проектной документации, предусмотренных пунктом 1 части 12 статьи 48 Градостроительного кодекса Российской Федерации;

В течение 10 рабочих дней после окончания работ по строительству, реконструкции безвозмездно передать в департамент градостроительства и архитектуры администрации города Перми схему, отображающую расположение объекта и сетей инженерно-технического обеспечения, подписанную застройщиком (техническим заказчиком), с приложением текстового и графического описания местоположения границ охранной и санитарно-защитной зоны, перечень координат характерных точек границ такой зоны.

Приложение: схема предполагаемых к использованию земель или части земельного участка на 5 л. в 1 экз.

Первый заместитель
начальника департамента



Л.В.Раевская

Схема предполагаемых к использованию земель или части земельного участка

Объект: Газопровод давлением до 1.2 Мпа. для размещения которого не требуется разрешения на строительство до границ земельного участка по адресу: Пермский край, г. Пермь, р-н Кировский, ул. Воронежская, 58;

Местоположение: расположенный по адресу: Пермский край, г. Пермь, р-н Кировский, ул. Воронежская;

Площадь земель или части земельного участка: ЗУ1 = 2884 м² ;

Категория земель: земли населенных пунктов;

Вид разрешенного использования: -

Система координат МСК-59

Каталог координат, м

№ точки границ	X	Y
н1	521288.78	2207804.93
н2	521286.94	2207804.17
н3	521287.82	2207802.09
н4	521256.42	2207787.35
н5	521221.82	2207775.50
н6	521190.98	2207762.81
н7	521157.61	2207748.11
н8	521134.67	2207737.65
н9	521118.35	2207731.33
н10	521102.18	2207727.50
н11	521055.84	2207711.62
н12	521060.38	2207698.36
н13	521010.98	2207683.62
н14	521002.11	2207704.29
н15	520981.22	2207747.28
н16	520965.38	2207781.61
н17	520936.85	2207831.71
н18	520930.19	2207858.30
н19	520924.31	2207884.79
н20	520921.17	2207886.67
н21	520905.45	2207891.47
н22	520883.46	2207897.04
н23	520842.68	2207901.21
н24	520788.56	2207901.08
н25	520788.32	2207888.71
н26	520749.20	2207888.39
н27	520729.35	2207888.73
н28	520728.49	2207927.13
н29	520725.37	2207994.73
н30	520724.17	2208031.33
н31	520723.40	2208067.67
н32	520719.86	2208088.50
н33	520717.80	2208096.87
н34	520711.88	2208101.57
н35	520705.71	2208102.21
н36	520703.69	2208134.57
н37	520703.97	2208148.22
н38	520702.21	2208186.83
н39	520703.54	2208192.10

№ точки границ	X	Y
н40	520705.36	2208211.96
н41	520703.79	2208237.50
н42	520703.75	2208263.73
н43	520704.10	2208311.09
н44	520729.21	2208312.73
н45	520749.34	2208314.54
н46	520749.40	2208383.00
н47	520748.86	2208427.19
н48	520749.89	2208462.62
н49	520749.36	2208555.92
н50	520740.92	2208556.02
н51	520740.89	2208554.02
н52	520747.36	2208553.96
н53	520747.89	2208462.63
н54	520746.86	2208427.23
н55	520746.38	2208382.17
1	520748.93	2208382.29
2	520748.75	2208318.73
н56	520747.36	2208318.67
н57	520747.35	2208316.37
н58	520729.05	2208314.71
н59	520702.12	2208312.97
н60	520701.75	2208263.75
н61	520701.79	2208237.40
н62	520703.36	2208211.98
н63	520701.58	2208192.51
н64	520700.20	2208187.06
н65	520701.97	2208148.21
н66	520701.69	2208134.55
н67	520703.80	2208100.40
н68	520711.07	2208099.65
н69	520716.02	2208095.73
н70	520717.89	2208088.12
н71	520721.41	2208067.41
н72	520722.17	2208031.27
н73	520723.37	2207994.64
н74	520726.49	2207927.08
н75	520727.38	2207886.77
н76	520749.20	2207886.39

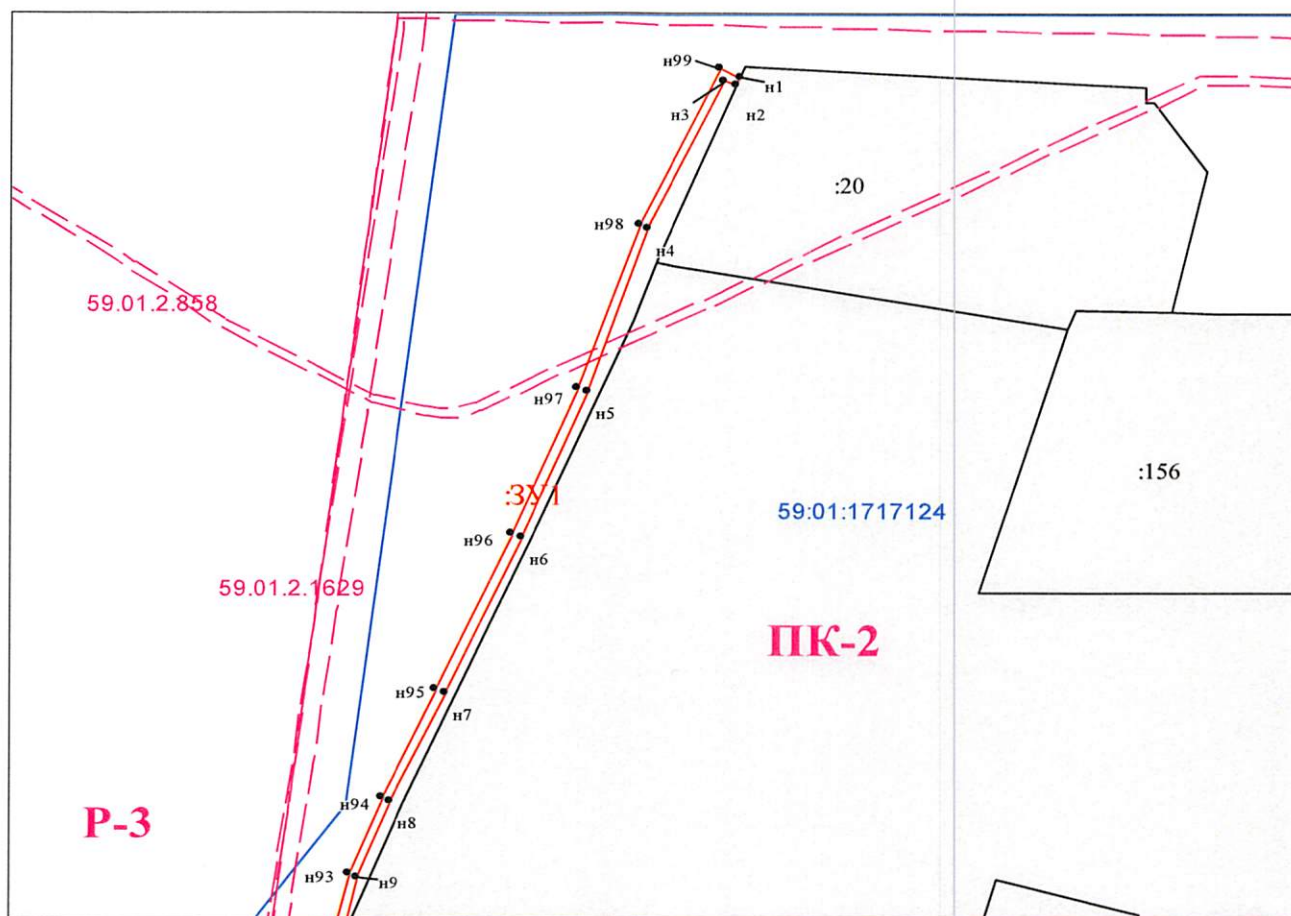
№ точки границ	X	Y
н77	520790.28	2207886.73
н78	520790.53	2207899.08
н79	520842.53	2207899.22
н80	520883.11	2207895.06
н81	520904.89	2207889.55
н82	520920.26	2207884.88
н83	520922.54	2207883.50
н84	520928.24	2207857.85
н85	520934.98	2207830.97
н86	520963.58	2207780.73
н87	520979.40	2207746.43
н88	521000.30	2207703.44
н89	521009.85	2207681.19
н90	521062.96	2207697.04
н91	521058.38	2207710.38
н92	521102.69	2207725.56
н93	521119.01	2207729.44
н94	521135.47	2207735.81
н95	521158.43	2207746.28
н96	521191.75	2207760.96
н97	521222.50	2207773.62
н98	521257.22	2207785.52
н99	521290.42	2207801.08

Описание границ смежных землепользователей:

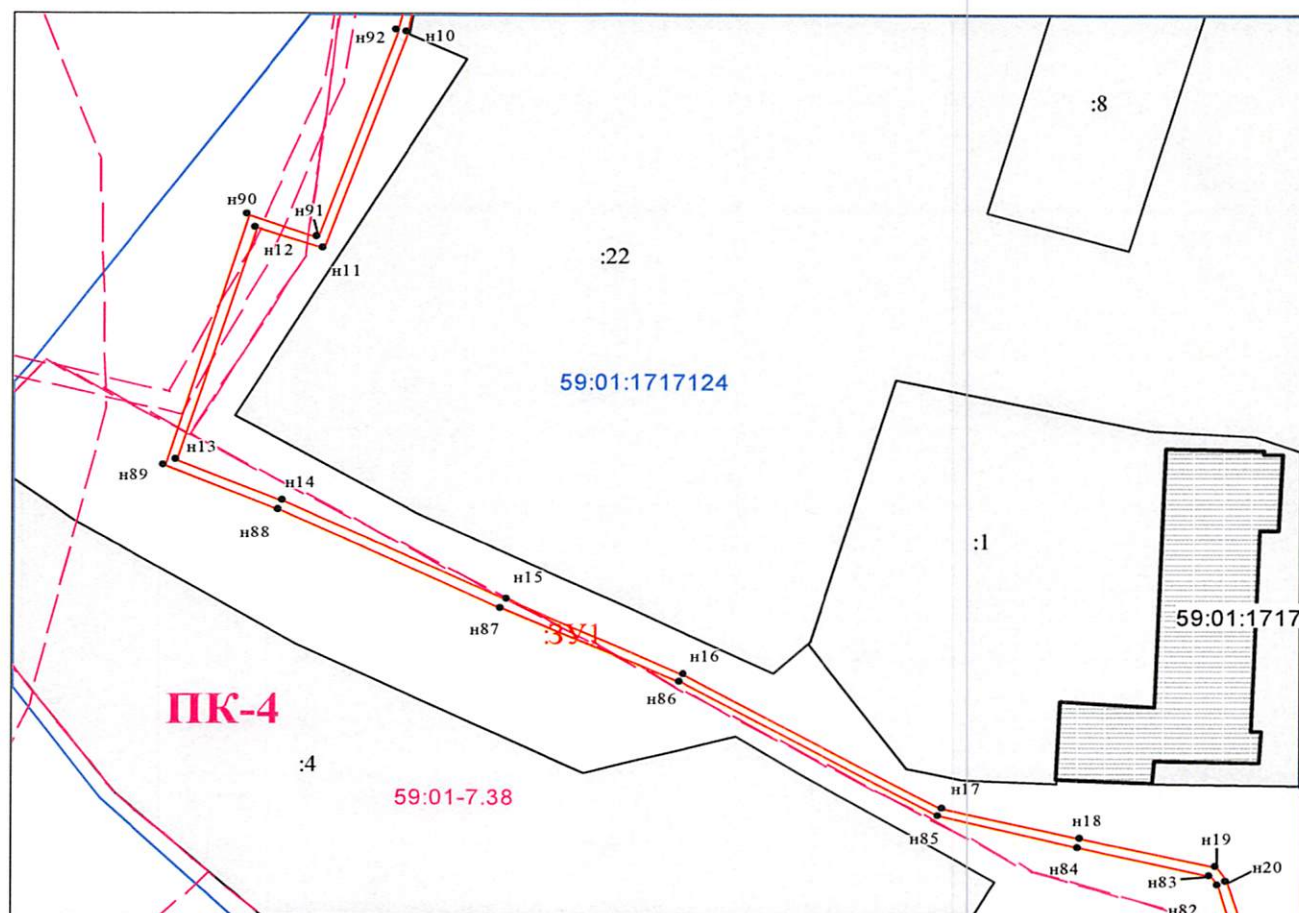
Граница н1-н2 - земельный участок 59:01:1717124:20;

Граница н2-н55, н56-н1 - земли общего пользования.

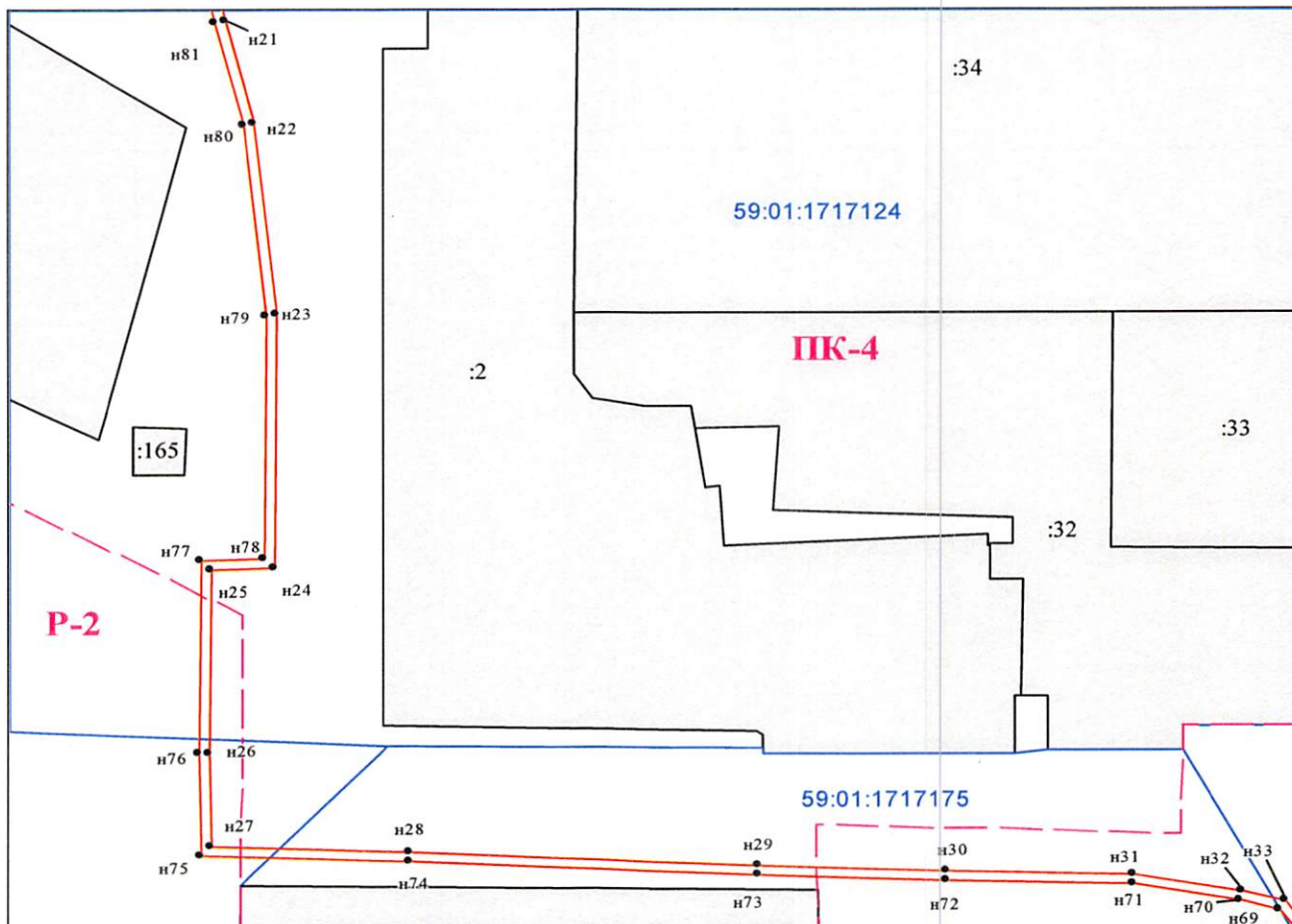
Граница н55 -н56 - земельный участок 59:01:1717130:17.



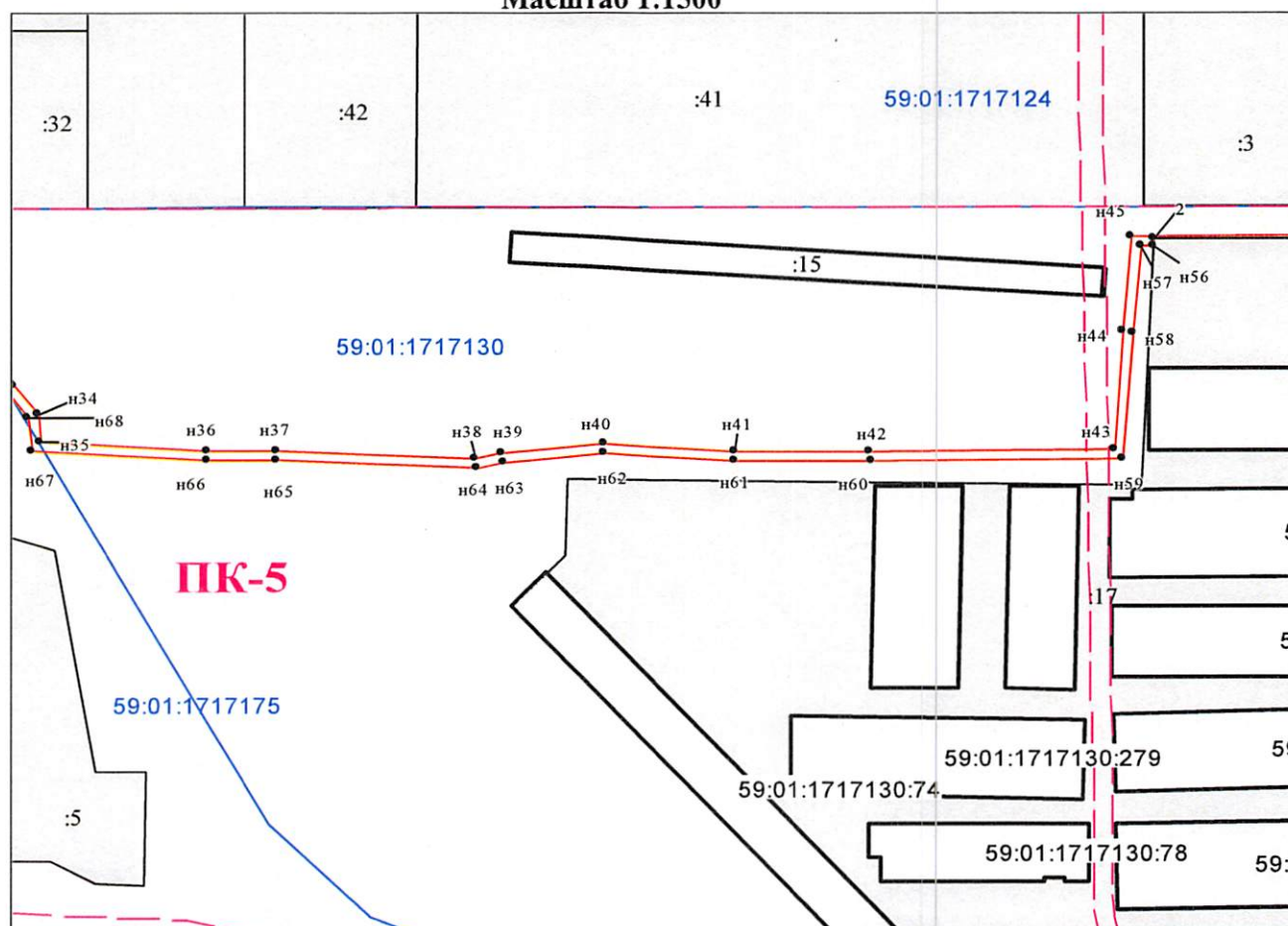
Масштаб 1:1500



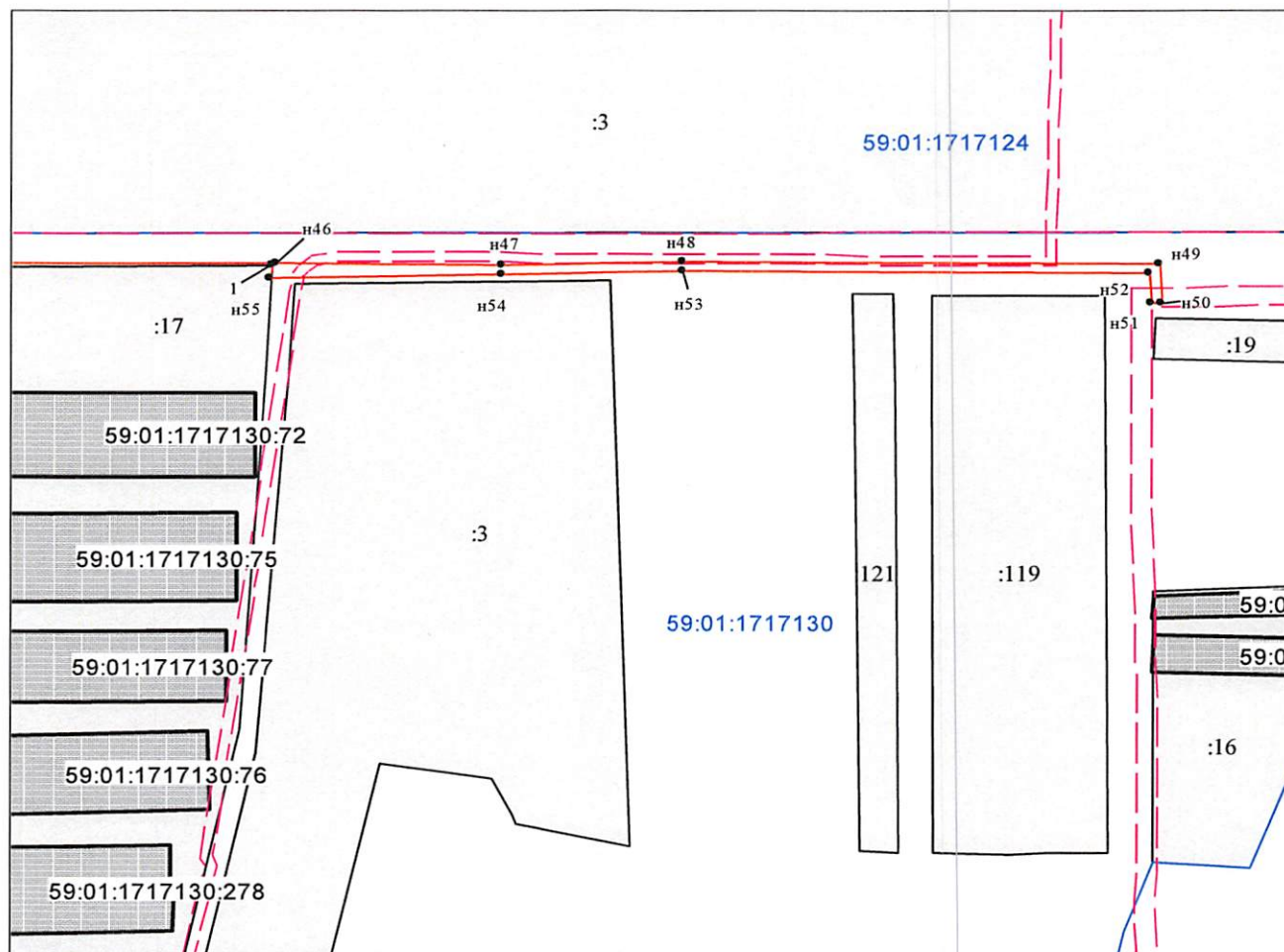
Масштаб 1:1500



Масштаб 1:1500



Масштаб 1:1500



Масштаб 1:1500

Условные обозначения:

---	Граница охранных и территориальных зон
—	Существующая часть границы, сведения о которой достаточны для определения её местоположения
•	Характерная точка границы, сведения о которой позволяют однозначно определить её положение на местности
:20	Кадастровый номер земельного участка
1	Номер существующей точки границы земельного участка или части участка
—	Граница кадастрового деления
59:01:1717124	Номер кадастрового квартала по сведениям ГКН
н1	Обозначение характерной точки границ
—	Граница образуемого земельного участка
3У1	Обозначение образуемого земельного участка
ПК-4	Обозначение территориальной зоны
59.01.2.858	Обозначение охранной зоны

Заявитель: АО "Газпром газораспределение Пермь" по доверенности А.К. Порубов
(подпись, расшифровка подписи)
МП (для юридических лиц и индивидуальных предпринимателей)

